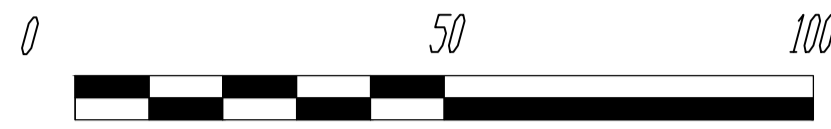


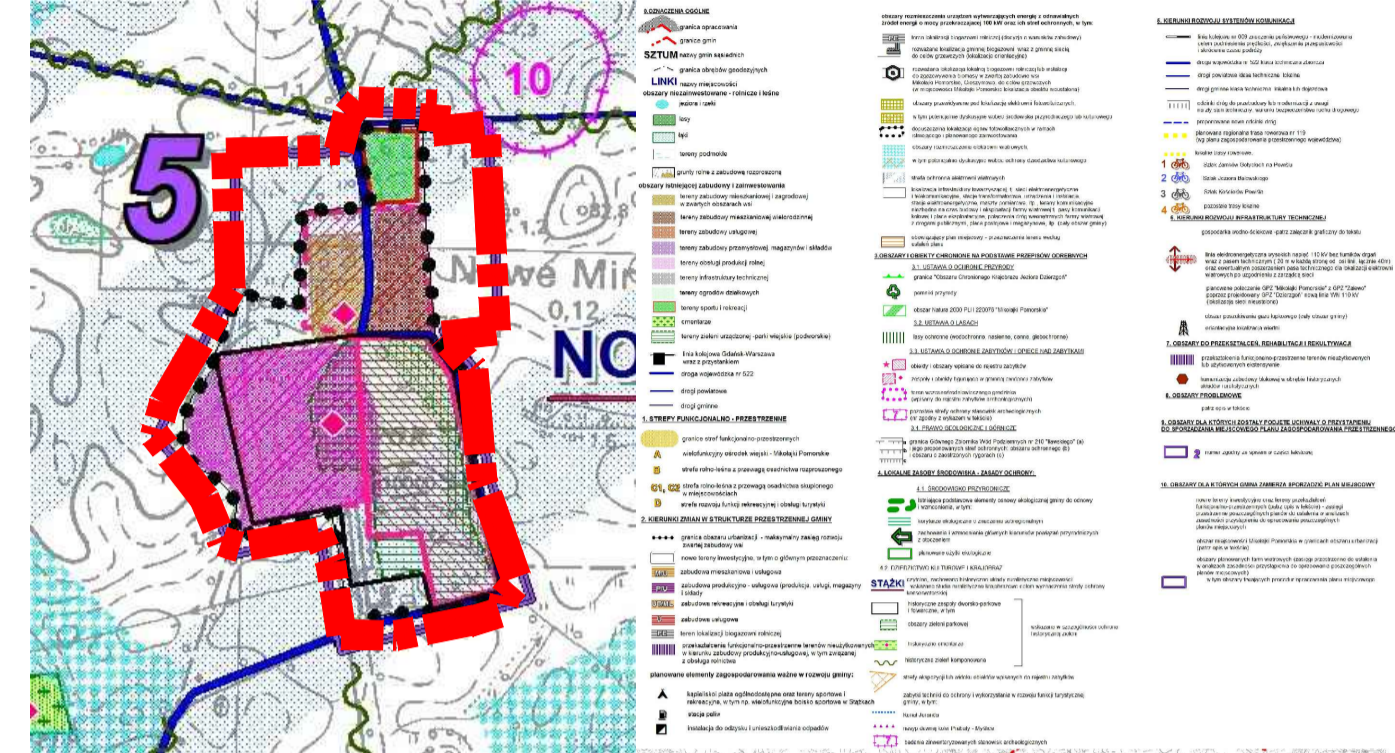
MIEJSCOWY PLAN ZAGOSPODAROWANIA PRZESTRZENNEGO OBEJMUJĄCY WIEŚ NOWE MINIĘTA ORAZ CZĘŚĆ WSI STAŻKI W GMINIE MIKOŁAJKI POMORSKIE

Rysunek planu - wieś Nowe Minięta
Załącznik nr 1 do Uchwały nr.....Rady Gminy Mikołajki Pomorskie
z dnia.....

skala 1:1000



WYRYS ZE STUDIUM UWARUNKOWAŃ I KIERUNKÓW ZAGOSPODAROWANIA
PRZESTRZENNEGO GMINY MIKOŁAJKI POMORSKIE

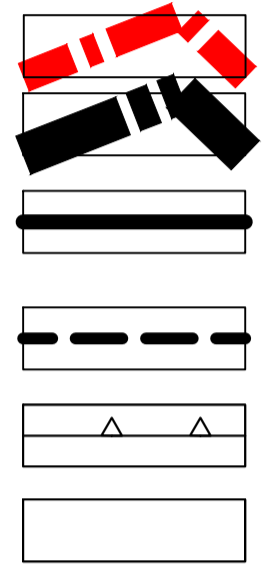


GRANICA OPRACOWANIA PLANU W ZAKRESIE WSI NOWE MINIĘTA

NOWE MINIĘTA

LEGENDA:

OZNACZENIA STANOWIĄCE INFORMACJE ORAZ OZNACZENIA
GRANIC OBSZARÓW WYNIKAJĄCYCH Z PRZEPISÓW ODREBNYCH
NIEBĘDĄCE USTALENIAMI PLANU ZAPISANO KURSIVĄ



granica administracyjna gminy

granica opracowania planu

linie rozgraniczające tereny o różnym przeznaczeniu

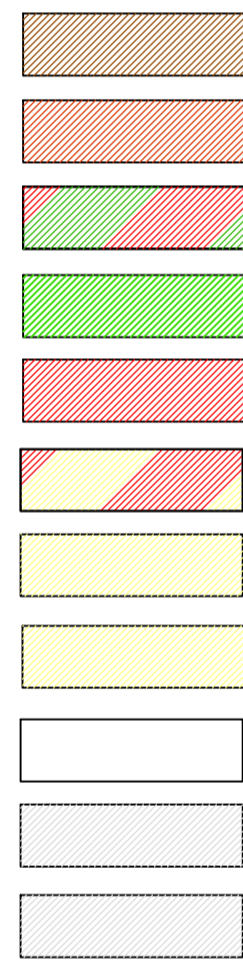
linie rozgraniczające tereny o różnych zasadach zagospodarowania
w obrębie terenów o jednakowym przeznaczeniu

nieprzekraczalne linie zabudowy

strefa ochronna elektrowni wiatrowych, lokalizowanych poza granicami opracowania planu
obszar wsi Nowe Minięta w całości położony w strefie ochronnej elektrowni wiatrowych

1.US

OZNACZENIA LICZBOWO - LITEROWE TERENÓW O RÓŻNYM PRZEZNACZENIU,
IDENTYFIKUJĄCE TEREN, GDZIE: OZNACZENIE CYFROWE - NR KOLEJNY TERENU,
OZNACZENIE LITEROWE - PRZEZNACZENIE TERENU:



MW - tereny zabudowy mieszkaniowej wielorodzinnej

MN/U - teren zabudowy mieszkaniowo-usługowej

US - tereny usług sportu i rekreacji (boisko sportowe)

ZP - tereny zieleni urządzonej

U - tereny zabudowy usługowej

RU - tereny obsługi produkcji w gospodarstwach rolnych, hodowlanych i ogrodniczych

R - tereny rolnicze

RX - tereny rolnicze - uprawy ogrodnicze

KDL - tereny dróg publicznych - drogi lokalne

KDW - tereny dróg wewnętrznych

KDWE - tereny dróg wewnętrznych dla potrzeb obsługi elektrowni wiatrowych

oznaczenie literowe terenów wydzielonych liniami rozgraniczającymi o różnych zasadach zagospodarowania,
w tym o podstawowym przeznaczeniu:

g - zabudowa gospodarcza

kdw - droga wewnętrzna

obszar wpisany do rejestru zabytków nieruchomości województwa pomorskiego pod nr 935 - park w Nowych Miniętach

granice historycznych zespołów przestrzennych zabudowy wpisanych do gminnej ewidencji zabytków

obszary chronione ustaleniami planu wpisane do gminnej ewidencji zabytków

obiekty chronione ustaleniami planu wpisane do gminnej ewidencji zabytków


historyczne budynki folwarku chronione ustaleniami planu

lokalizacja historycznej zieleni komponowanej, w tym:

szpaler - dawna aleja

OZNACZENIA INFORMACYJNE NA TERENACH POZA OBSZAREM PLANU

granice historycznych zespołów przestrzennych zabudowy wpisanych do Gminnej Ewidencji Zabytków



PRZEDSIĘBIORSTWO PROJEKTOWO-REALIZACYJNE
"DOM" sp. z o.o.
83-200 Starogard Gdański ul. Kościuski 34g tel. 56 220 57
e-mail: pprdom@pprdom.pl www: pprdom.pl

MIEJSCOWY PLAN ZAGOSPODAROWANIA PRZESTRZENNEGO OBEJMUJĄCY WIEŚ NOWE
MINIĘTA ORAZ CZĘŚĆ WSI STAŻKI W GMINIE MIKOŁAJKI POMORSKIE

skala 1:1000

Projektant: dr inż. arch. Barbara Jaszczuk-Skolimowska
Opracowanie: mgr Karolina Suchojad

Data opracowania: sierpień 2015

Poświadczam zgodność niniejszej kopii z treścią materiału państwowego zasobu geodezyjnego i kartograficznego	
Organ prowadzący państwowy zasób geodezyjny i kartograficzny	Starosta Sztumski
Nazwa materiału zasobu	mapa ewidencyjna
Identyfikator ewidencyjny materiału zasobu	P.2215 x 2003.1117
Data wykonania kopii	Sztum, dnia 05.01.2015
Imię, nazwisko i funkcja osoby reprezentującej organ	mgr inż. Karolina Suchojad dokumentacja geodezyjna i kartograficzna w sprawie

Zgodnie z art. 18 ustawy z dnia 17.06.1999r.
- Prawo geodezyjne i kartograficzne
(tj. Dz. U. 2010 z Nr 193, poz. 1207 z późn. zm.)
rozporządzenie, wprowadzające oraz
reprodukcowanie w celu rozpowszechnienia i
rozprowadzenia niniejszej mapy
wymaga zezwolenia Starosty Sztumskiego.

